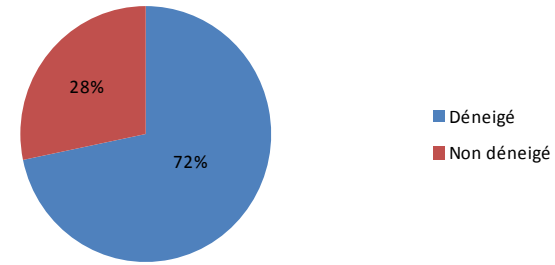
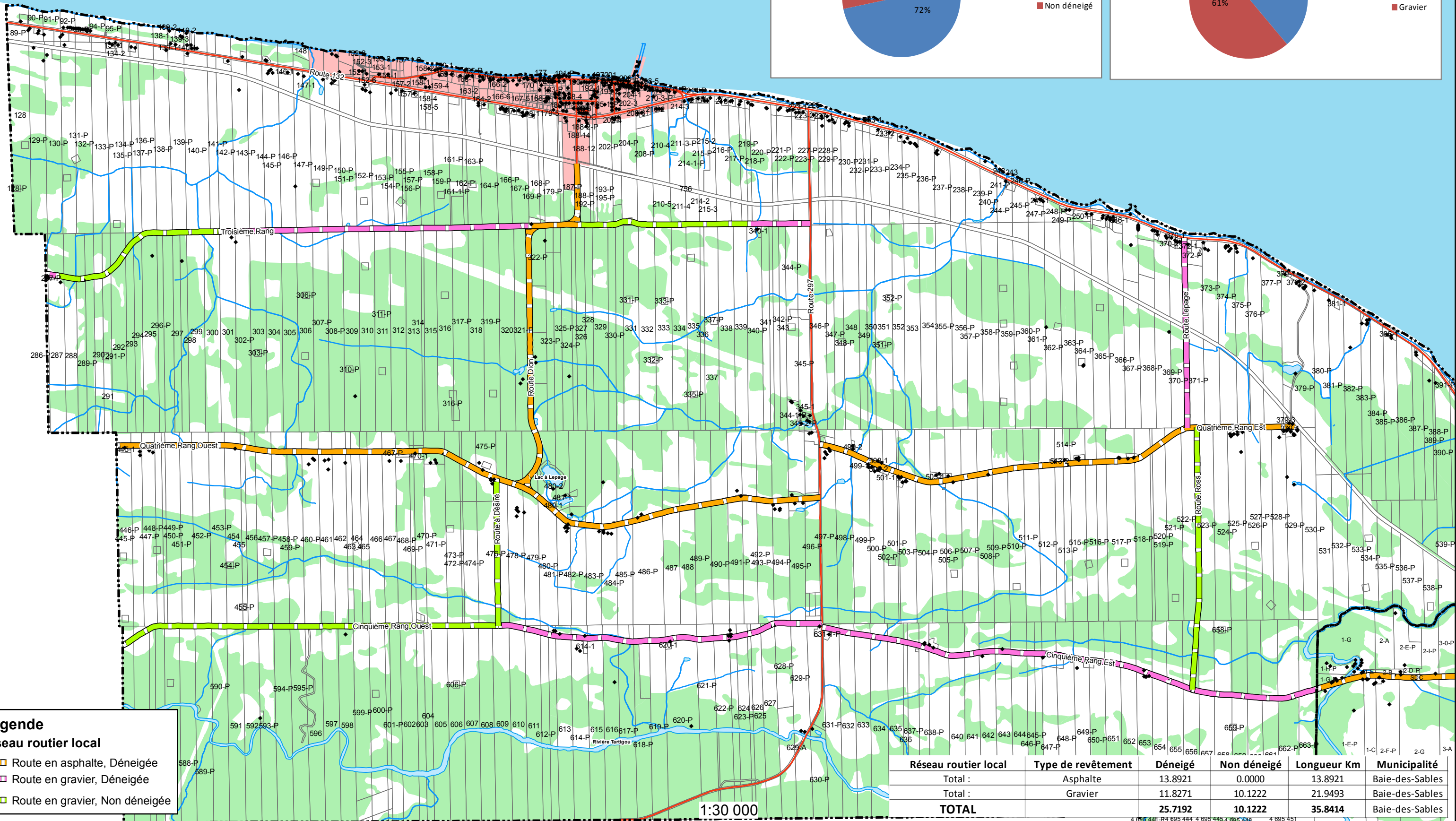
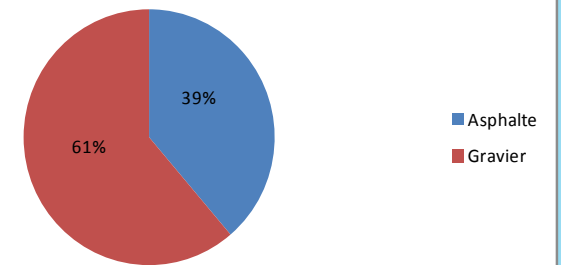




Réseau routier
Municipalité de Baie-des-Sables



Réseau routier
Municipalité de Baie-des-Sables



Légende
Réseau routier local

- Route en asphalte, Déneigée
- Route en gravier, Déneigée
- Route en gravier, Non déneigée

Réseau routier local	Type de revêtement	Déneigé	Non déneigé	Longueur Km	Municipalité
Total :	Asphalte	13.8921	0.0000	13.8921	Baie-des-Sables
Total :	Gravier	11.8271	10.1222	21.9493	Baie-des-Sables
TOTAL		25.7192	10.1222	35.8414	Baie-des-Sables

1:30 000