








**Carte 5 :  
Les territoires d'intérêt,  
les milieux touristiques  
et récréatifs**

Annexe 1


**Les équipements et les  
espaces récréatifs**

-  Halte routière
-  Quai
-  Vente de produit à la ferme
-  Sentier de ski de fond
-  Sentier pédestre des rosiers
-  Accès Route bleue du sud de l'estuaire
-  Fromagerie du Liboral


**Les territoires d'intérêt historique**

-  Ensemble d'éléments historiques


**Les territoires d'intérêt écologique**

-  Aire de concentration d'oiseaux aquatiques du littoral
















**Les territoires d'intérêt naturel  
et forestier**

-  Peuplement forestier propice à la production de sirop d'érable

**Les territoires d'intérêt esthétique**

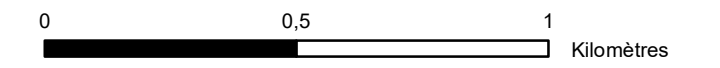
-  Encadrement visuel voie de circulation

**Légende**

-  Limite municipale
-  Bâtiment
-  Cadastre
-  Route nationale
-  Rue publique
-  Autre route
-  Chemin de fer
-  Ligne de transport d'énergie
-  Courbe de niveau intermédiaire
-  Courbe de niveau maitresse
-  Cours d'eau
-  Cours d'eau intermittent
-  Lac et Rivière
-  Milieu boisé
-  Banc d'emprunt



1:15 000



Ce produit contient de l'information géographique  
de base provenant du gouvernement du Québec  
© Tous droits réservés.

Projeteur : Mercator Transverse Modèles, Niveau 6  
Système de référence géographique :  
Datum North American 1983 (NAD 83)

Équipement des courbes de niveau : 10 mètres  
Origine des altitudes : Niveau moyen de la mer

Ce plan fait partie intégrante du règlement no 2008-05  
Adopté le 28/04/08 et entré en vigueur le 17/06/08.

Certifié conforme le \_\_\_\_\_  
Monsieur Adam Coulombe  
Directeur général et greffier-trésorier

Entrée en vigueur	Amendement
13-05-2010	2008-05-1
18-04-2013	2008-05-2
22-05-2014	2008-05-3
27-09-2018	2008-05-4
20-05-2021	2008-05-5
26-10-2023	2008-05-6

La Mitis

Mitis-sur-Mer

La Matapédia

Saint-Damase

